

ДОВІДКА

про громадське обговорення Генерального плану с. Соломоново,
Ужгородського району Закарпатської області
та Звіту про стратегічну екологічну оцінку

Відповідно до статті 12 Закону України «Про стратегічну екологічну оцінку», статті 21 Закону України «Про регулювання містобудівної діяльності», Порядку проведення громадських слухань щодо врахування громадських інтересів під час розроблення проектів містобудівної документації на місцевому рівні, затвердженого постановою Кабінету Міністрів України № 555 від 25.05.2011 року, Методичних рекомендацій із здійснення стратегічної екологічної оцінки документів державного планування, затверджених Наказом Міністерства екології та природних ресурсів України № 296 від 10.08.2018 року повідомляємо наступне.

Відомості про оприлюднення документів, які стосуються стратегічної екологічної оцінки:

1.1. Заява про визначення обсягу стратегічної екологічної оцінки Генерального плану с. Соломоново, Ужгородського району Закарпатської області оприлюднена 18 червня 2020 р. на офіційному сайті Ужгородської районної ради <http://uzh-rajrada.gov.ua>.

1.2. Повідомлення про оприлюднення Заяви опубліковане в газеті «Карпатський об'єктив» від 25.06.2020 р., випуск №25 (358) та в газеті «Ужгород» від 20.06.2020 р., випуск № 25 (1046).

1.3. Строк громадського обговорення Заяви про визначення обсягу стратегічної екологічної оцінки розпочато 18 червня 2020 року і становив 15 днів з дати її оприлюднення. Протягом вказаного строку до Заяви коментарі та зауваження не надходили.

2. Повідомлення про оприлюднення Генерального плану с. Соломоново, Ужгородського району Закарпатської області та Звіт про стратегічну екологічну оцінку, оприлюднено на офіційному веб-сайті Ужгородської районної ради <http://uzh-rajrada.gov.ua> 22 вересня 2020 року.

2.1. Повідомлення про оприлюднення Генерального плану та Звіту про стратегічну екологічну оцінку опубліковано в газеті 24 вересня 2020 року в газеті «Карпатський об'єктив», випуск № 38 (371) та 19 вересня 2020 р. в газеті «Ужгород», випуск № 38 (1059).

За період з 22 вересня 2020 року по 22 жовтня 2020 року включно до Соломонівської сільської ради не надійшло жодного звернення від громадськості до проекту Генерального плану та Звіту про стратегічну екологічну оцінку проекту Генерального плану.

ДОВІДКА ПРО ГРОМАДСЬКЕ ОБГОВОРЕННЯ

Таблиця 1

№ з/п	Автор зауважень /пропозицій/ юридична або фізична особа	Редакція частини проекту ДДП/ Звіту про СЕО, до якого висловлюється зауваження/ пропозиції	Зауваження/ пропозиції	Спосіб врахування (повністю враховано, частково враховано або огрунтовано відхилено)	Обґрунтування, *
До проекту ДДП зауважень не постуало					
До звіту про СЕО зауважень не постуало					

Додаток: протокол громадського слухання від 15.10.2020 р.



В.о.сільського голови

О.М.Лешко

ПРОТОКОЛ №2
ГРОМАДСЬКОГО ОБГОВОРЕННЯ

від 15 жовтня 2020 року

с. Соломоново

Присутні: 10 чоловік (список додається).

Слухали:

Малинич Г.І. - сільського голову, яка запропонувала затвердити такий порядок денний:

1. Обрання головуючого і секретаря слухань.

2. Обговорення проекту Генерального плану с. Соломоново та звіту про стратегічну екологічну оцінку проекту документа державного планування.

За — 10, проти — немає, утрималось — немає.

Вирішили: затвердити порядок денний громадських слухань.

Слухали:

По першому питанню Малинич Г.І. - сільського голову, яка попросила надати пропозиції щодо кандидатур головуючого і секретаря слухань.

Виступили:

Дагулич І.В. - запропонувала головуючим обрати Малинич Г.І.

Мішколци К.Е. - запропонувала секретарем обрати Лешко О.М.

За — 10, проти — немає, утрималось — немає.

Вирішили: обрати Малинич Г.І. — головуючим, Лешко О.М. — секретарем громадських слухань.

Слухали:

По другому питанню обговорення головуючого Малинич Г.І., яка говорила, що містобудівна документація «Генеральний план с.Соломоново Ужгородського району Закарпатської області» (далі - ГП) розроблена відповідно до:

-рішення тринадцятої сесії сьомого скликання (11-е засідання) Соломонівської сільської ради від 20 листопада 2019 року,

-рішення виконавчого комітету Соломонівської сільської ради № 25 від 12 березня 2020 року, а також розпочато процедуру визначення, опису та оцінювання наслідків виконання документу державного планування для довкілля — стратегічна екологічна оцінка документу державного планування (далі — СЕО ГП). ЗВІТ про стратегічну екологічну оцінку до містобудівної документації розроблений на основі:

-рішення чотирнадцятої сесії сьомого скликання (11-е засідання)

Соломонівської сільської ради від 28 лютого 2020 року,

-рішення виконавчого комітету Соломонівської сільської ради № 26 від 12 березня 2020 року.

Малинич Г.І. зазначила, що на виконання статті 10 Закону України «Про

стратегічну екологічну оцінку» з метою одержання та врахування зауважень і пропозицій громадськості Соломонівська сільська рада оприлюднила заяву про визначення обсягу стратегічної екологічної оцінки Генерального плану с. Соломоново Ужгородського району Закарпатської області.

Зазначена заява була розміщена на офіційному веб-сайті Ужгородської районної ради за адресою: <http://uzh-rajrada.gov.ua> 18.06.2020 р.

Строк громадського обговорення заяви про визначення обсягу стратегічної екологічної оцінки був 16 днів з дня її оприлюднення.

Оголошення про публікацію заяви про визначення обсягу стратегічної екологічної оцінки ГП було розміщено в газеті «Карпатський об'єктив» від 25.06.2020 р., випуск №25 (358) та в газеті «Ужгород» від 20.06.2020 р., випуск № 25 (1046).

Жодних пропозицій до обсягу звіту про СЕО ДПТ від громадськості на адресу сільської ради не поступало.

24 вересня 2020 року в газеті «Карпатський об'єктив», випуск № 38 (371) та 19 вересня 2020 р. в газеті «Ужгород», випуск № 38 (1059) було розміщено повідомлення Соломонівської сільської ради про початок процедури розгляду та врахування пропозицій громадськості у проекті ГП та СЕО ГП.

Дата початку та строки здійснення процедури: громадське обговорення проекту Генерального плану та звіту про стратегічну екологічну оцінку розпочато з дня їх оприлюднення - 22 вересня 2020 року на сайті Ужгородської районної ради за адресою <http://uzh-rajrada.gov.ua> та триватиме до 22 жовтня 2020 р.

Громадськість в межах строку громадського обговорення має право подати в письмовій формі зауваження та пропозиції до звіту із стратегічної екологічної оцінки та проекту документу державного планування. Усі зауваження і пропозиції до проекту ГП та звіту про СЕО ГП, одержані протягом встановленого строку, підлягають обов'язковому розгляду замовником. За результатами розгляду замовник враховує одержані зауваження або вмотивовано їх відхиляє.

На 15 жовтня 2020 року об чотирнадцятій годині у адмінприміщенні сільської ради за адресою с. Соломоново, вул. Миру, буд. 2 було призначено громадські слухання з презентацією та експонуванням проекту.

На сьогоднішній момент жодних пропозицій та зауважень від громадськості до проекту ГП та звіту про СЕО ГП до Соломонівської сільської ради не надходило.

Виступили:

Зазулич С.І. - архітектор, розробник проекту Генерального плану с. Соломоново, який зазначив, що Генплан виконаний на цифрованій картографічній основі у державній геодезичній системі координат УСК-2000 масштабу 1:2000, із врахуванням даних Державного земельного кадастру, Публічної кадастрової карти України та супутникових карт. Також зазначив наступне.

При розробленні враховані:

- лист Закарпатської ОДА від 04.06.2020 № 3185/06-17 щодо врахування державних інтересів.
 - лист РГК «ЗАКАРПАТГАЗ» від 02.06.2020 р. № 178;
 - лист Закарпатського обласного центру гідрометереології від 06.05.2020 № 09-04/613;
 - лист Державної прикордонної служби України від 21 травня 2020 року №711/3712;
 - лист ПАТ «Закарпаттяобленерго» від 26.06.2020 № 154-25/4389;
 - лист Автомобільних доріг у Закарпатській області від 01.07.2020 № 983/02-07;
 - лист АТ «Українська залізниця» від 23.07.2020 № НГ-10/414.9,
- а також вихідні дані, надані сільською радою та матеріали грошової оцінки.

Відповідно до вимог ДБН Б.1.1-15:2012, для обчислення прогнозних показників до генерального плану прийнятий розрахунковий період в 20 років, тобто до **2040** року.

Загальна площа території Соломонівської сільради складає **2004** га, площа с. Соломоново – **748,50** га.

За даними сільської ради чисельність населення станом на 01.01.2020 року становила **1333** осіб. На розрахунковий період чисельність зросте на **610** чол., і становитиме **1943** чол.

ІСНУЮЧИЙ СТАН

Унікальність села обумовлена його географічним розташуванням, це самий західний населений пункт в Україні, і одночасно межує з двома державами Євросоюзу - Угорщиною і Словаччиною. Це надає певні переваги і можливості для розвитку села.

Територію села складає житлова та громадська забудова, інженерна і транспортна інфраструктура. Важливою складовою частиною є потужні промислові підприємства, розміщені на території Спеціальної економічної зони «Закарпаття», а також митний пункт пропуску «Тиса» та пов'язані з ним об'єкти обслуговування.

Житлова забудова с.Соломоново сформована на всіх вулицях села. Площа присадибних ділянок історично складеної забудови, в основному, становить 0,25 га, нової – 0,15 га. Нова забудова житлових будинків садибного типу здійснюється по вулицях Проектна, Небесної Сотні, Сонячна.

У селі функціонують: Соломонівська сільська рада, Соломонівська гімназія, дошкільний навчальний заклад, АЗПСМ, стадіон, Будинок культури, аптека, пошта, Будинок трауру, готель «Європа», реформаторська, римо-католицька, греко-католицька, українська православна, християнська церкви, будинок євангельських християн-баптистів, заклади громадського харчування та магазини.

Розташування с.Соломоново у безпосередній близькості до Угорського та Словацького кордону, розвинута транспортна інфраструктура, наявність спеціальної економічної зони (СЕЗ) «Закарпаття» сприяють економічному розвитку населеного пункту та прилеглих територій. Для розвитку економіки

села також позитивно впливає наявність вільних трудових ресурсів в м.Чоп та навколишніх селах.

Рекреаційні ресурси Притисянський парк, староріччя, басейновий комплекс «Європа».

Господарський комплекс с. Соломоново складають промислові машинобудівні підприємства (ТОВ «Сезпарксервіс», ПрАТ «Євроавтотек», ТОВ «Ресурс А», ТОВ «Євромотор» та відведені земельні ділянки на території Спеціальної економічної зони «Закарпаття») та селянські (фермерські) господарства.

Інженерно-транспортну інфраструктуру складають землі транспорту і зв'язку загальною площею 23,46 га, в т.ч.:

- залізничного транспорту – 16,36 га;
- автомобільного транспорту – 7,10 га;
- трубопровідного транспорту – 0,0051 га;
- ДК «Укртрансгаз» НАК «Нафтогаз України» – землі технічної інфраструктури - 0,0001 га.

Через село проходить автодорога «М-06 «Київ-Чоп» протяжністю 2,0 км. Вулиця Перемоги протяжністю 3,6 км, вулиця Борканюка протяжністю 3,0 км, всі інші вулиці протяжністю 14,80 км.

З них з цементно-бетонним покриттям - 12,80 км, з облеґшеним щебеним – 2,00 км.

Село повністю електрифіковане та газифіковане. Побудоване центральне водопостачання. Розпочате будівництво центрального водовідведення.

ПРОЕКТНІ РІШЕННЯ що пропонуються

Проектом враховані пріоритетні завдання викладені у листі Закарпатської ОДА від 07.05.2020 № 02.1-24/178 щодо врахування державних інтересів при розробленні документації. А саме генпланом враховані:

- подальший розвиток екологічної мережі, а також попит на екологічний туризм;
- розвиток прикордонних територій у рамках транскордонних регіонів;
 - розвиток міжнародних транспортних сполучень, в т.ч.,
 - будівництво автомобільного пункту пропуску «Соломоново-Чіерна» та пішохідного «Чоп-Захонь»,
 - залізничного пункту пропуску «Чоп-Чіерна над Тисою»;
- проходження міжнародного транспортного коридору Критський №5
- збереження існуючої мережі залізничного транспорту та на перспективу створення річкового порту;
 - перспективу створення логістично-індустріального парку «Соломоново».

Стратегія розвитку с. Соломоново передбачає:

- впорядкування території громадського центру, проведення комплексного благоустрою території;
- розвиток житлової садибної забудови;
- розвиток промислової забудови;

- удосконалення транспортної та інженерної інфраструктури (в т.ч. будівництво організованого водовідведення господарсько-побутових стоків).

Розширення території с. Соломоново не планується.

Зростання економіки села планується з максимально ефективним використанням кожної наявної земельної ділянки відповідно до її функціонального призначення та освоєння окремих, на сьогодні не освоєних ділянок серед існуючої забудови.

Зона громадської забудови

Громадська забудова проектом генерального плану на розрахунковий період передбачається в межах історично сформованого центру села.

Планується будівництво Будинку культури та подальше проведення благоустрою села.

Територія житлової забудови

Проектом генерального плану збережена існуюча житлова забудова.

Житлове будівництво буде здійснювати на раніше запроектованих (незабудованих) присадибних земельних ділянках в мікрорайонах «Маломтабла» та «Страж».

Нові квартали забудови (із зміною цільового призначення земельних ділянок) плануються в районі вулиці Тисова. Основний вид забудови – індивідуальні житлові будинки.

Територія виробничої забудови

Виробнича територія складається з підприємств машинобудування, деревообробки та с/г підприємств. Господарський двір залишається із СЗЗ с/г підприємств -50 метрів.

На перспективу на території Спеціальної Економічної Зони планується розширення промислових підприємств.

Територія ландшафтна - рекреаційна

Зелені насадження вуличної мережі та скверів, громадських будівель, житлової забудови, озеленені санітарно-захисні зони, сільськогосподарські території, територія «Притисянського парку» створюють єдину систему ландшафтно-рекреаційної території с.Соломоново та сільської ради в цілому.

Територія історико-культурного значення

Планується облаштування території навколо пам'ятника односельчанам-добровольцям Радянської Армії.

Територія комунально-складська

Комунально-складська зона включає територію водозабору, очисних споруд, КНС, кладовища і пожежного депо, яке запроектоване на території СЕЗ «Закарпаття».

Існуюче кладовище залишається. На перспективу є можливість його розширити

на - 0,32 га. Охоронна зона встановлена в 300 м.

Сміттєзвалище та місце захоронення тварин (скотомогильник) на території села на навколишній території відсутні.

Тверді побутові відходи вивозяться ТОВ «АВЕ» на сміттєзвалищі с.Барвінок.

Територія транспортних комунікацій

Практично реалізована в повному обсязі реконструкція автодороги М-25 КПП «Соломоново - Велика Добронь - Яноші» з під'їздом до КПП «Косини» на ділянці з примиканням до автодороги М-06, протяжністю 3,7 км та переводом цієї ділянки дороги в II категорію.

Передбачене будівництво нової дороги до автомобільного пункту пропуску «Соломоново-Чіерна».

Передбачені території для будівництва пункту пропуску «Соломоново-Чіерна» та залізничного пункту пропуску «Чоп – Чіерна над Тисою».

Територія інженерних комунікацій

Зона інженерної інфраструктури на території села формується за рахунок існуючих повітряних ліній електрозв'язку, підземних ліній зв'язку, трансформаторних підстанцій, мереж газопроводу, мереж водопостачання, ГРП, КНС, мереж каналізування.

Очисні споруди заплановані на південному сході від села, за межами н.п. (раніше розроблений проект).

Територія спеціального призначення

Територія спеціального призначення, яка відведена для розміщення військової частини прикордонної служби і розташована в центральній частині села, зберігається.

Ландшафтні та рекреаційні території представляють собою мережу ділянок озеленених та інших відкритих просторів різного призначення, розташованих як на територіях населеного пункту так і за межами, в тому числі ландшафтних комплексів, рекреаційних зон, об'єктів туристичних зон, територій природно-заповідного та водного фондів, водозахисних смуг та інших об'єктів зеленого господарства.

Об'єкти що відносяться до екологічної мережі Ужгородського району на території планування відсутні.

Розроблені та погоджені розділи інженерно-технічних заходів цивільного захисту (цивільної оборони) при виконанні містобудівної документації

на мирний час (відповідно до ДБН Б.1.1-5:2007) та

на особливий період (відповідно до ДБН Б.1.1-5:2007)

Малинич Г.І. - спитала у присутніх чи є ще якісь запитання з приводу проекту ГП чи звіту про СЕО.

Запитання і пропозиції відсутні.

Також Малинич Г.І. зазначила, що після закінчення процедури громадського обговорення, буде сформована довідка про громадське

обговорення, в якій буде підсумовано усі отриманні зауваження і пропозиції.

Вирішили:


Рекомендувати винести проект Генерального плану с. Соломоново Ужгородського району Закарпатської області на розгляд сесії Соломонівської сільської ради після завершення всіх, передбачених законодавством, процедур.

Головуючий



Г.І. Малинич

Секретар



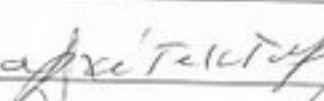

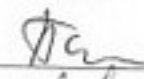
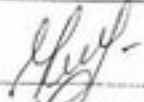

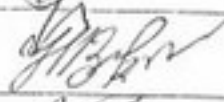

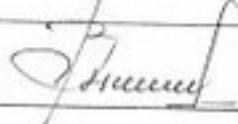


О.М.Лешко

СПИСОК
присутніх, які брали участь в громадському обговоренні
проекту Генерального плану с. Соломоново, Ужгородського району
Закарпатської області

с. Соломоново

15.10.2020 р.

1. Мішкович К.Є. 
2. Мельник Т.И. 
3. Водунець С.І. архітектор 
4. Мельник С.И. 
5. Іван С.І. 
6. Киндрик А.К. 
7. Береза Н.В. 
8. Дарушич І.В. 
9. Мішкович І.І. 
10. Шамшир Т.І. 
11. _____
12. _____
13. _____
14. _____
15. _____
16. _____
17. _____
18. _____
19. _____
20. _____

ДОВІДКА ПРО КОНСУЛЬТАЦІЇ

з органами виконавчої влади

Відповідно до отриманих письмових зауважень Департаменту екології та природних ресурсів від 23.09.2020 № 1370/02-01 складена довідка (таблиця 2)

Таблиця 2

№ з/п	Уповноважений орган	Редакція частини проекту генплану з ДПТ/ Звіту про СЕО, до якого висловлюється зауваження/ пропозиції	Зауваження/ пропозиції	Спосіб врахування (повністю враховано, частково враховано або огрунтовано відхилено)	Обґрунтування *
До генерального плану					
До звіту про СЕО					
1	Департамент екології та природних ресурсів	Зміст та основні цілі документа державного планування, його зв'язок з ін. документами державного планування	Деталізувати ТЕП Доповнити інформацію про відповідність проекту Схемі планування області	Деталізовано При розробленні проекту враховані державні інтереси, схема надана	Враховано
2		Характеристика поточного стану довкілля, у тому числі здоров'я населення, та прогнозні зміни цього стану, якщо Генплан не буде затверджено (за адміністративним даними, статистичною звітністю та результатами досліджень)	Аналіз можливих соц.наслідків; Відсоток забудови з/д; Показники щільності забудови; Забезпеченість населення об'єктами благоустрою соц.побут.інфраструктури; Забезпеченість площі зелених насаджень житл. кварталів відповідно до ДБН; Відстань у всіх напрямках від планової забудови до існ. об'єктів і т.д. Цілі проекту та очікуваний економічний ефект.	Наслідків не очікується. Відсоток забудови-згідно норм Згідно норм Заплановані об'єктами соц.інфраструктури згідно ДБН Прийняті згідно норм Відстані прийняті згідно норм Забезпечення містобудівною документацією, необхідною для довгостроково розвитку н.п.	Частково враховано

<p>Депар- мент екології та природ- них ресурсів</p>	<p>Екологічні проблеми, у т. ч. ризику впливу на здоров'я населення, які стосуються документа державного шанування, зокрема щодо територій з природо-охоронним статусом</p>	<p>Зазначити відношення з/д для містобудівних потреб до територій та об'єктів екомережі та культурної спадщини, санітарно-захисних зон, водозаборів, водних об'єктів.</p>	<p>Територія не відноситься до територій та об'єктів екомережі. Наданий опис об'єктів культурної спадщини, встановлені санітарно-захисні зони, прибережно-захисні смуги водозаборів та водних об'єктів</p>	<p>Визначе- но містобу- дівною докумен- тацією</p>
<p>4</p>	<p>Опис наслідків для довкілля, в т.ч., для здоров'я населення, в т.ч., вторинних, кумулятивних, синергічних, коротко-, середньо- та довгострокових (1, 3-5 та 10 р. відповідно, а за необхідності 50-100 р.), постійних і тимчасових, позитивних і негативних наслідків</p>	<p>Деталізувати опис впливу на біорізноманіття: -питання потреби вирубки дерев та чагарників при реалізації генплану ДПТ; -провести інвентаризацію видів тварин і рослин в межах панової діяльності. Деталізувати опис впливу на ландшафт з врахуванням естетичної привабливості та її туристичного потенціалу</p>	<p>Вирубка дерев, чагарників не планується. Враховуючи проект.рішення вважаємо недоцільним проведення інвентаризації. Заплановані об'єкти З врахуванням екологічних і санітар. норм, будуть впливати на дохідну частину н.п.</p>	<p>Врахова- но частково</p>
<p>5</p>	<p>Заходи, що передбачається вжити для запобігання, зменшення та пом'якшення негативних наслідків виконання генплану та ДПТ</p>	<p>Описати заходи, спрямовані на уникнення, наскільки можливо, фрагментації території, зокрема її природних ділянок та ділянок, зайнятих культ. рослинністю, в т.ч., сіножатей, пасовищ, полезахисних смуг та ін.захисних насаджень. Описати заходи, спрямовані на максим. збереження ділянок із ґрунтовим та рослинним покривом. Описати заходи, спрямовані на збереження територій, що підлягають охороні згідно з вимогами ЗУ</p>	<p>Фрагментації з/ділянок не очікується; об'єкти знаходяться в н.п., в межах запланованих функціонал.зон забудови. Генпланом передбачене вертикальне планування з макс. збережен. рельєву та росл. покриття. В межах н.п. об'єкти екомережі відсутні.</p>	<p>Врахова- но</p>

			«Про екологічну мережу України», рішенням Закарпатської ОДА 10.07.2014 № 1033 «Про затвердження схеми формування екологічної мережі Закарпатської області», рішення Ужгородської райради 09.12.1011 № 199 «Про затвердження схеми екомережі Ужгородського району»	Проектом передбачені заходи для покращення санітарно-гігієнічних умов проживання населення	
6	Департамент екології та природних ресурсів	Обґрунтування вибору виправданих альтернатив, що розглядалися, опне способу, в який здійснювалася SEO, в т.ч., будь-які ускладнення (недостатність інформації та технічних засобів під час створення такої оцінки)	Описати виправдані альтернативи (варіанти технологічних рішень або територіальні альтернативи (з обґрунтуванням причин вибору основного варіанту. Представити ситуаційну схему із альтернативними варіантами (виправданими альтернативами).	Запропоновані альтернативні варіанти щодо технічного та технологічного забезпечення об'єктів будівництва не розглядалися.	Враховано
7		Резюме нетехнічного характеру інформації, передбаченої пунктами 1-10 цієї частини, розрахованих на широку аудиторію	Матеріали звіту про SEO підписати замовником- органом виконавчої влади, який є відповідальним за розроблення ДДП відповідно до ст. 1,4,11 Закону України № 2354-VIII.		Обґрунтовано відхилено на підставі п.4.ст.1 та ст.11 Закону України

*При наявності зауважень чи пропозицій, які обґрунтовано відхилено або частково враховано.

6. За результатами обговорення, рекомендовано: подати містобудівну документацію «Генеральний план с.Соломоново, Ужгородського району, Закарпатської області» на затвердження сесії Соломонівської сільської ради.

ДОДАТКИ:

-Письмові пропозиції Департаменту охорони здоров'я до Заяви про визначення обсягу SEO від 24.06.2020 № 94/06-3.

-Письмові зауваження та пропозиції Департаменту екології та природних ресурсів до Заяви про визначення обсягу SEO від 22.06.2020 № 913/02-01.

-Письмові зауваження Департаменту екології та природних ресурсів до Звіту про визначення обсягу стратегічної екологічної оцінки від 23.09.2020 № 1370/02-01.

-Лист Департаменту охорони здоров'я до Звіту від 28.09.2020 № 94/06-3/2.

В.о.сільського голови

О.М.Лешко

**ЗАХОДИ, ПЕРЕДБАЧЕНІ ДЛЯ ЗДІЙСНЕННЯ МОНІТОРИНГУ НАСЛІДКІВ
ВИКОНАННЯ ДОКУМЕНТА ДЕРЖАВНОГО ПЛАНУВАННЯ ДЛЯ ДОВКІЛЛЯ,
У ТОМУ ЧИСЛІ ДЛЯ ЗДОРОВ'Я НАСЕЛЕННЯ**

до містобудівної документації

**«Генеральний план с.Соломоново, Ужгородського району,
Закарпатської області»**

Положення (яке має бути розроблене), щодо створення системи моніторингу довкілля, повинно визначити порядок створення та функціонування системи з урахуванням стану довкілля та природоохоронної діяльності на території розробки Генплану, та поруч з нею.

В цьому документі повинні бути сформовані основні завдання системи моніторингу довкілля відповідно до конкретного ресурсу, також визначені принципи організації та функціонування системи, взаємовідносини між суб'єктами під час створення та опрацювання системи моніторингу, структуру системи, організаційний механізм її створення.

Положення буде розроблене відповідно до Закону України «Про охорону навколишнього природного середовища» та постанови Кабінету Міністрів України від 30.03.98 № 391 «Про затвердження Положення про державну систему моніторингу довкілля».

Система моніторингу довкілля - це система спостережень, збирання, оброблення, передавання, збереження та аналізу інформації про стан довкілля, прогнозування його змін і розроблення науково-обґрунтованих рекомендацій для прийняття рішень про запобігання негативним змінам стану довкілля та дотримання вимог екологічної безпеки.

Екологічний та соціальний моніторинг для даної території селища буде здійснюватися з метою забезпечення неухильного дотримання вимог законодавства під час життєдіяльності населеного пункту та окремо на кожний об'єкт будівництва і експлуатації з метою втілення всіх заходів щодо мінімізації ймовірних впливів та наслідків на навколишнє природне та соціальне середовище.

Загальною метою моніторингу екологічних та соціальних аспектів даного проєкту є забезпечення/гарантування того, що всі заходи пом'якшення та мінімізації впливів та наслідків успішно втілюються та вони є ефективними та достатніми.

Екологічний та соціальний моніторинг також передбачає своєчасне виявлення нових проблем та питань, що викликають занепокоєння. Моніторинг має відбуватися на декількох рівнях та передбачати можливі екологічні загрози та виявляти під час його здійснення впливи, що не були передбачені раніше.

Програма екологічного моніторингу складатиметься із переліку дій та заходів, кожний із яких має певну мету та ключові індикатори та критерії для оцінки.

Постійний моніторинг буде здійснюватися під час всього життєвого циклу як населеного пункту в цілому так і кожного об'єкту окремо на етапах: будівництво - експлуатація - виведення із експлуатації.

Моніторинг включас, але не обмежується наступними етапами:

1. Вибір параметрів навколишнього природного та соціального середовища для певних аспектів;
2. Встановлення ключових параметрів моніторингу;
3. Візуальний огляд;
4. Регулярний відбір зразків/проб та їх дослідження;
5. Регулярні опитування та зустрічі із громадою, яка потенційно потрапляє в зону впливу об'єкту планованої діяльності;
6. Аналіз інформації, що була отримана під час моніторингу та за необхідності розробка комплексу заходів, що усувають або максимально пом'якшують вплив об'єкту на навколишнє природне та соціальне середовище.
7. Регулярний перегляд (не менше одного разу на рік) програми моніторингу та її коригування в разі необхідності.

Внутрішній моніторинг

Перед початком кожного будівництва буде призначено фахівця, який буде відповідальним за дотриманням екологічних та соціальних вимог під час будівельних робіт. Також цей фахівець буде підтримувати регулярний контакт не тільки із державними контролюючими органами, а й начальником відділу охорони навколишнього природного середовища, начальником відділу охорони праці та особою, відповідальною на підприємстві за зв'язок із громадськістю та корпоративну соціальну відповідальність.

Зовнішній моніторинг та оцінка

Передбачається виконання зовнішнього моніторингу окремих об'єктів будівництва силами органів державного нагляду (територіальні органи Державної екологічної інспекції України, Держпродспоживслужби України та Держпраці), місцевого самоврядування та місцевих громадських об'єднань, представниками кредиторів та інвесторів, в т.ч. залученими аудиторськими компаніями.

Органи державного нагляду здійснюватимуть моніторинг та контроль підприємств шляхом проведення планових та позапланових перевірок із залученням інших зацікавлених сторін.

Орган місцевого самоврядування та місцеві громадські об'єднання мають право долучатись до контролюючих органів або відвідувати об'єкти самостійно.